

1. Richtung **Nord** auf **Strada Viazza di Ramo**



0,1 km weiter
gesamt 0,1 km



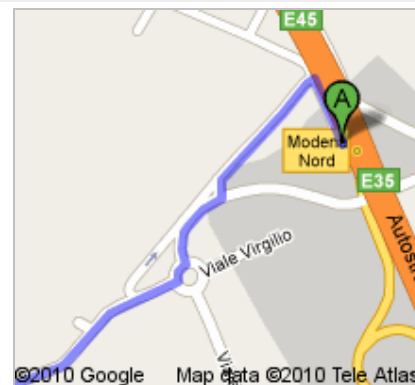
2. 1. **links** nehmen, um auf **Strada Viazza di Ramo** zu bleiben
Ca. 1 Minute.



0,3 km weiter
gesamt 0,4 km

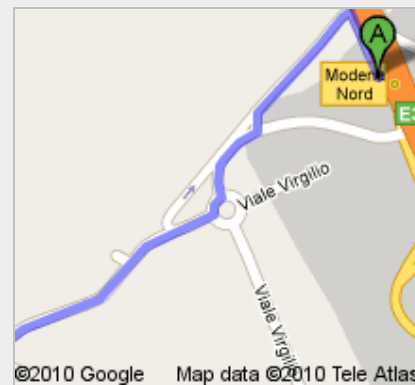


3. Bei **Viale Virgilio** **rechts** abbiegen



0,2 km weiter
gesamt 0,6 km

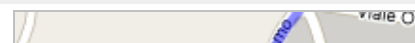
4. Im Kreisverkehr **Erste** Ausfahrt (**Strada Viazza di Ramo**) nehmen
Den Kreisverkehr passieren
Ca. 2 Minuten



1,2 km weiter
gesamt 1,8 km



5. Bei **Via Emilia Ovest/SS9** **rechts** abbiegen



5,6 km weiter

Weiter auf SS9
Den Kreisverkehr passieren
Ca. 6 Minuten



gesamt 7,3 km



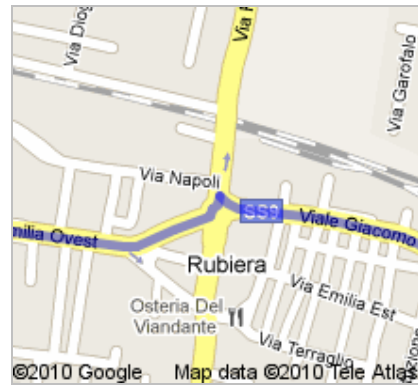
6. **Rechts** halten bei **Viale della Stazione**



45 m weiter
gesamt 7,4 km



7. Nach **links** abbiegen, um auf **Viale della Stazione** zu bleiben



19 m weiter
gesamt 7,4 km

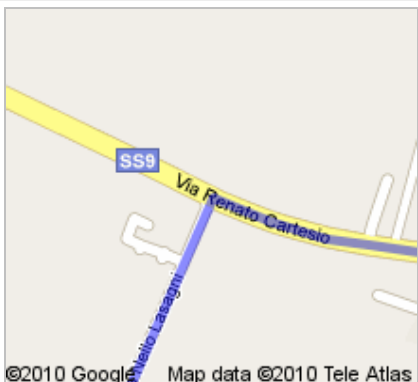
8. Im Kreisverkehr **Erste** Ausfahrt (**SS9/Viale Giacomo Matteotti**) nehmen
Weiter auf SS9
Den Kreisverkehr passieren
Ca. 4 Minuten



2,7 km weiter
gesamt 10,2 km



9. Bei **Via Nello Lasagni/SP52** links abbiegen
Weiter auf SP52
Ca. 5 Minuten



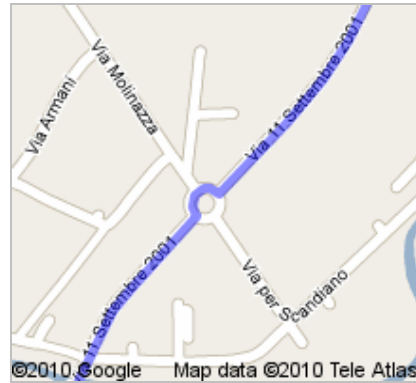
3,6 km weiter
gesamt 13,7 km

10. Im Kreisverkehr **zweite** Ausfahrt (**Via 11 Settembre 2001**) nehmen
Den Kreisverkehr passieren
Ca. 4 Minuten



3,0 km weiter
gesamt 16,8 km

11. Im Kreisverkehr **zweite** Ausfahrt (**Via 11 Settembre 2001/SP52**) nehmen
Weiter auf SP52
Ca. 4 Minuten



1,6 km weiter
gesamt 18,4 km

- ➔ 12. Bei **SP467r/Via Statale** **rechts** abbiegen
Weiter auf SP467r
Ca. 2 Minuten



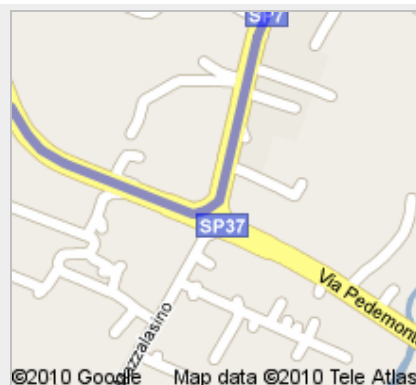
1,3 km weiter
gesamt 19,7 km

- ↙ 13. Bei **Via delle Scuole/SP7** **links** abbiegen
Ca. 3 Minuten



1,2 km weiter
gesamt 20,9 km

- ➔ 14. **Rechts** halten bei **SP37**
Ca. 2 Minuten



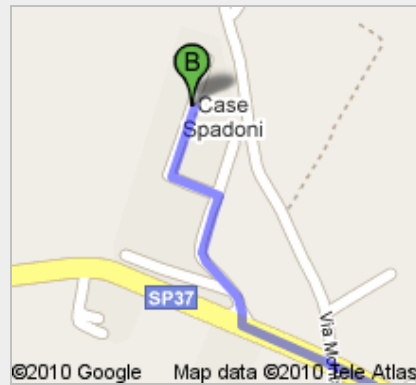
1,7 km weiter
gesamt 22,7 km

➔ 15. **Rechts** abbiegen
Ca. 1 Minute.

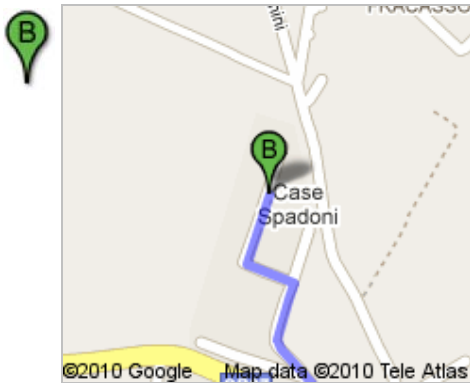


0,3 km weiter
gesamt 22,9 km

➤ 16. **Links** abbiegen
Ca. 1 Minute.



0,2 km weiter
gesamt 23,1 km



Ö | [f ã Á ^ á | æ | æ

Diese Route dient nur zu Planungszwecken. Es ist möglich, dass die Verkehrsverhältnisse aufgrund von Baustellen, Verkehr, Wetter oder anderen Ereignissen von den in der Karte dargestellten Suchergebnissen abweichen können. Sie sollten daher Ihre Route entsprechend planen. Sie müssen alle Zeichen oder Hinweise bezüglich Ihrer Route beachten.

Kartendaten ©2009 Tele Atlas