



1. Prendre la direction **nord** sur **Strada Viazza di Ramo**



0,2 km
Total : 0,2 km



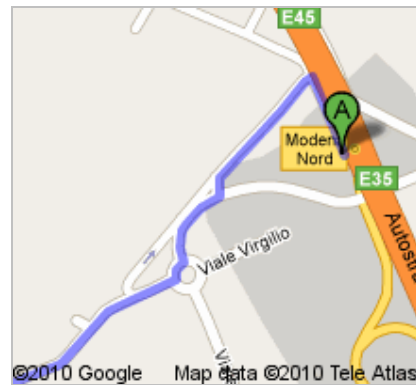
2. Prendre la 1^{re} à **gauche** et rester sur **Strada Viazza di Ramo**
Environ 1 minute



0,3 km
Total : 0,4 km

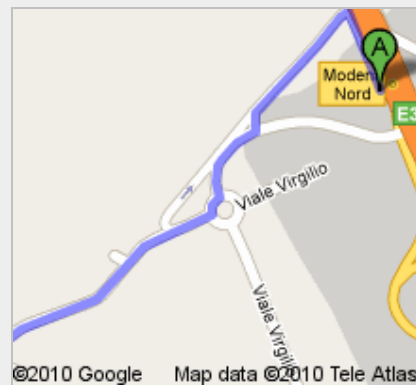


3. Tourner à **droite** sur **Viale Virgilio**



0,2 km
Total : 0,6 km

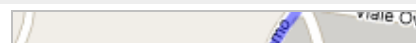
4. Au rond-point, prendre la **1^{ère}** sortie sur **Strada Viazza di Ramo**
Traverser le rond-point
Environ 2 minutes



1,2 km
Total : 1,8 km



5. Tourner à **droite** sur **Via Emilia Ovest/SS9**



8,4 km

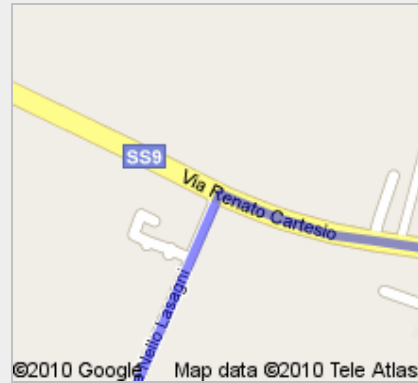
Continuer de suivre SS9
Traverser 3 ronds-points
Environ 11 minutes



Total : 10,2 km



6. Tourner à **gauche** sur **Via Nello Lasagni/SP52**
Continuer de suivre SP52
Environ 5 minutes



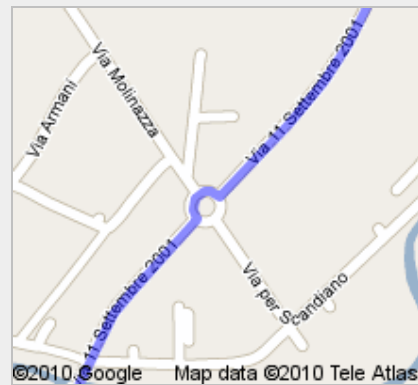
3,6 km
Total : 13,8 km

7. Au rond-point, prendre la **2e** sortie sur **Via 11 Settembre 2001**
Traverser le rond-point
Environ 4 minutes



3,0 km
Total : 16,8 km

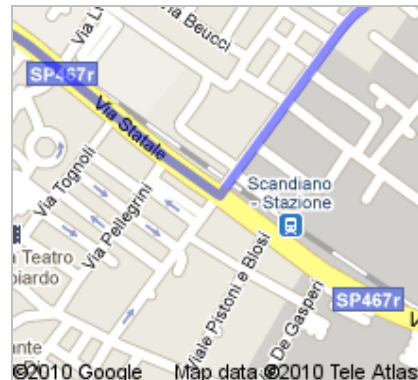
8. Au rond-point, prendre la **2e** sortie sur **Via 11 Settembre 2001/SP52**
Continuer de suivre SP52
Environ 4 minutes



1,6 km
Total : 18,4 km



9. Tourner à **droite** sur **SP467r/Via Statale**
Continuer de suivre SP467r
Environ 2 minutes



1,3 km
Total : 19,7 km



10. Tourner à **gauche** sur **Via delle Scuole/SP7**
 Environ 3 minutes



1,2 km
 Total : 20,9 km



11. Tourner légèrement à **droite** sur **SP37**
 Environ 2 minutes



1,7 km
 Total : 22,7 km



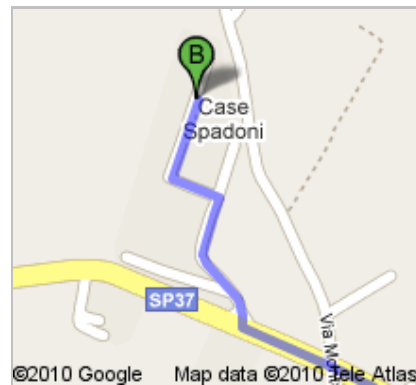
12. Tourner à **droite**
 Environ 1 minute



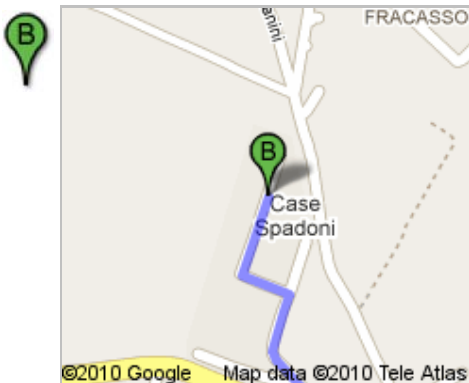
0,3 km
 Total : 22,9 km



13. Tourner à **gauche**
 Environ 1 minute



0,2 km
 Total : 23,2 km



Eurofluid Hydraulic

03/02/2010

Strada Viazza di Ramo à Route incon...

de bouchons, des conditions météorologiques, de déviations ou d'autres perturbations. Veuillez en tenir compte lors de la préparation de votre trajet. Veuillez en outre à respecter le code la route et toutes les signalisations sur votre trajet.

Données cartographiques ©2009 Tele Atlas