

Correggio fahren

gesamt 5,6 km



6. Im Kreisverkehr **Erste** Ausfahrt (SP468/SP468r/Via Vertoiba) nehmen

0,1 km weiter
gesamt 5,7 km



7. Bei **Via del Chionso** **rechts** abbiegen

0,5 km weiter
gesamt 6,1 km



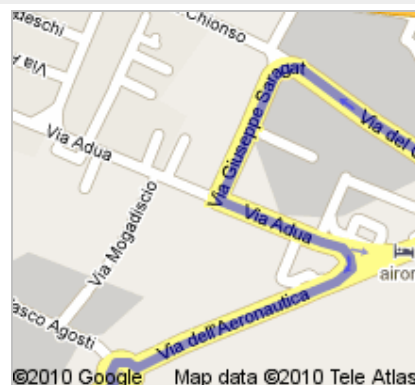
8. **Links** halten bei **Via Giuseppe Saragat**

0,3 km weiter
gesamt 6,4 km



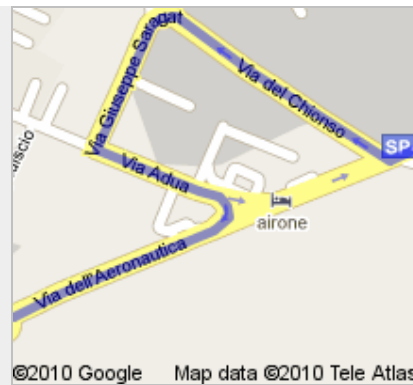
9. Bei **Via Adua** **links** abbiegen

0,2 km weiter
gesamt 6,7 km





10. **Rechts** halten, um auf **Via Adua** zu bleiben



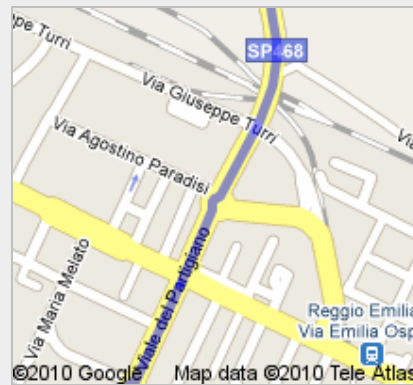
77 m weiter
gesamt 6,7 km

11. Dem Streckenverlauf folgen bis **Via dell'Aeronautica/SP468/SP468r**
Weiter auf SP468/SP468r
Den Kreisverkehr passieren
Ca. 2 Minuten



1,3 km weiter
gesamt 8,0 km

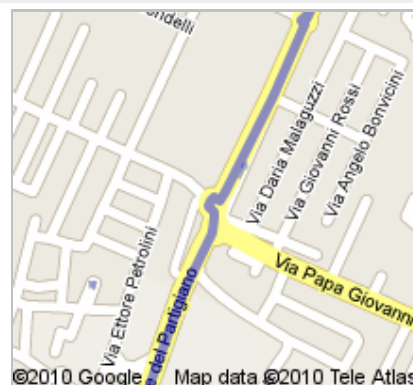
12. Im Kreisverkehr **Erste Ausfahrt (Viale del Partigiano)** nehmen
Den Kreisverkehr passieren
Ca. 2 Minuten



0,7 km weiter
gesamt 8,8 km



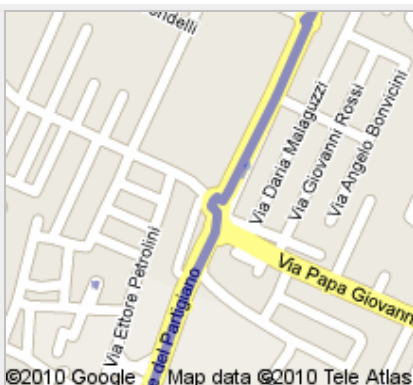
13. Nach **rechts** abbiegen, um auf **Viale del Partigiano** zu bleiben



22 m weiter
gesamt 8,8 km



14. Nach **links** abbiegen, um auf **Viale del Partigiano** zu bleiben
Ca. 2 Minuten



1,2 km weiter
gesamt 10,0 km

15. Dem Streckenverlauf folgen bis **Via Martiri di Cervarolo**

Den Kreisverkehr passieren
Ca. 2 Minuten



1,5 km weiter
gesamt 11,5 km

16. Im Kreisverkehr **zweite** Ausfahrt (**Via Martiri di Cervarolo/SP467r**) nehmen

Weiter auf SP467r
Ca. 5 Minuten



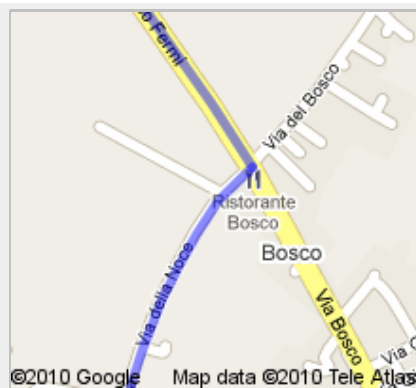
4,4 km weiter
gesamt 15,9 km

➤ 17. Bei **Via del Bosco** rechts abbiegen



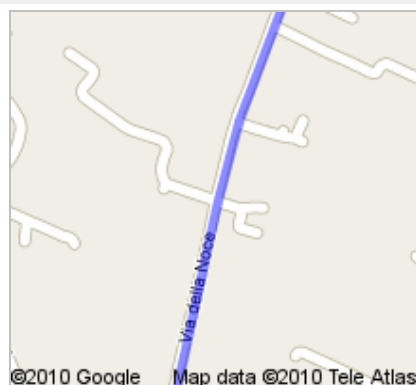
88 m weiter
gesamt 16,0 km

18. Dem Streckenverlauf folgen bis **Via Romana**
Ca. 2 Minuten



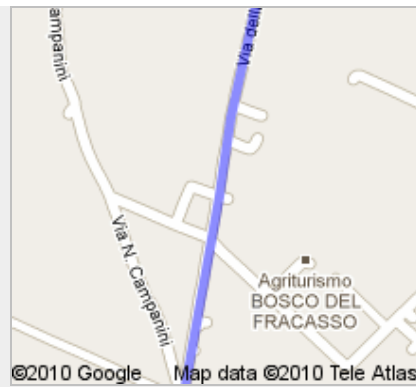
1,4 km weiter
gesamt 17,4 km

19. Dem Streckenverlauf folgen bis **Via della Noce**
Ca. 1 Minute.



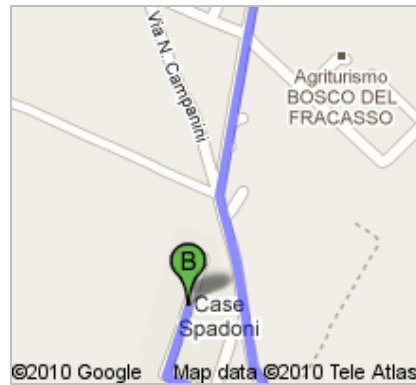
0,5 km weiter
gesamt 17,9 km

20. Dem Streckenverlauf folgen bis **Via Romana**
Ca. 1 Minute.



0,4 km weiter
gesamt 18,3 km

21. Dem Streckenverlauf folgen bis **Via Montanara**
Ca. 1 Minute.



0,7 km weiter
gesamt 19,0 km

➔ 22. Bei **SP37 rechts** abbiegen
Ca. 1 Minute.



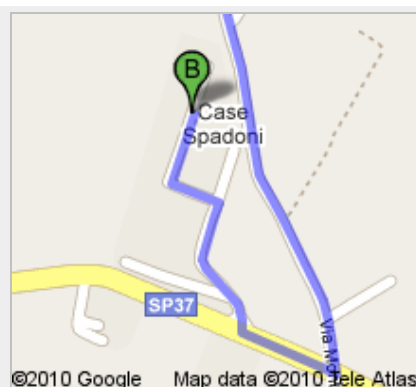
0,2 km weiter
gesamt 19,2 km

➔ 23. **Rechts** abbiegen
Ca. 1 Minute.

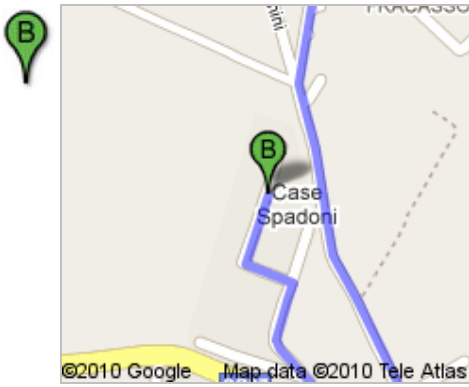


0,3 km weiter
gesamt 19,4 km

↶ 24. **Links** abbiegen
Ca. 1 Minute.



0,2 km weiter
gesamt 19,7 km



Eurofluid Hydraulic

Diese Route dient nur zu Planungszwecken. Es ist möglich, dass die Verkehrsverhältnisse aufgrund von Baustellen, Verkehr, Wetter oder anderen Ereignissen von den in der Karte dargestellten Suchergebnissen abweichen können. Sie sollten daher Ihre Route entsprechend planen. Sie müssen alle Zeichen oder Hinweise bezüglich Ihrer Route beachten.

Kartendaten ©2009 Tele Atlas