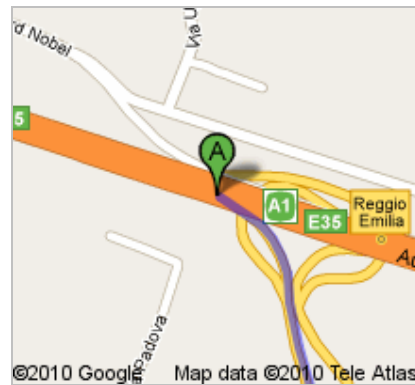


1. Prendre la direction **sud-est** sur **Sortie Reggio Emilia**

Route à péage

Environ 1 minute



0,6 km

Total : 0,6 km



2. Rester sur la file de **droite** pour continuer vers **Via Giuseppe Maramotti Fontanesi** et rejoindre **Via Giuseppe Maramotti Fontanesi**



0,7 km

Total : 1,3 km

3. Au rond-point, prendre la **2e** sortie sur **SP63r**



0,4 km

Total : 1,6 km

4. Prendre la bretelle pour rejoindre **SS9**

Environ 3 minutes

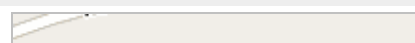


3,6 km

Total : 5,2 km



5. Prendre la sortie **2** vers **A22/Brennero/SS468/**



0,3 km

## Correggio

Total : 5,5 km



6. Au rond-point, prendre la **1ère** sortie sur **SP468/SP468r/Via Vertoiba**

0,1 km  
Total : 5,7 km



➤ 7. Tourner à **droite** sur **Via del Chionso**

0,5 km  
Total : 6,1 km



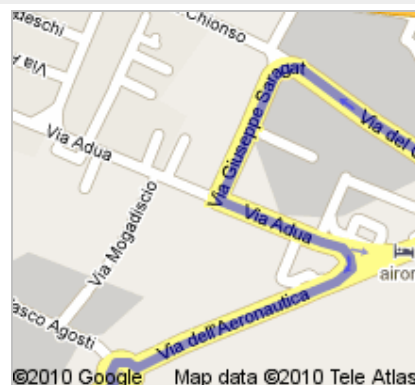
↶ 8. Tourner légèrement à **gauche** sur **Via Giuseppe Saragat**

0,3 km  
Total : 6,4 km



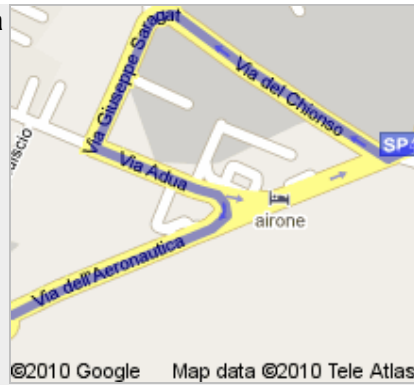
↶ 9. Tourner à **gauche** sur **Via Adua**

0,2 km  
Total : 6,6 km





10. Tourner légèrement à **droite** pour continuer sur **Via Adua**



77 m  
Total : 6,7 km

11. Continuer sur **Via dell'Aeronautica/SP468/SP468r**

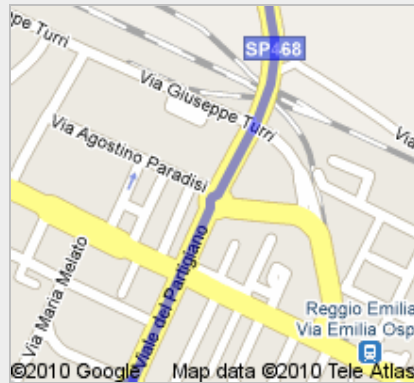
Continuer de suivre SP468/SP468r  
Traverser le rond-point  
Environ 2 minutes



1,3 km  
Total : 8,0 km

12. Au rond-point, prendre la **1ère** sortie sur **Viale del Partigiano**

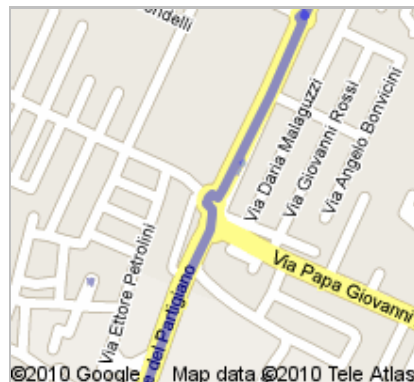
Traverser le rond-point  
Environ 2 minutes



0,7 km  
Total : 8,8 km



13. Tourner à **droite** pour rester sur **Viale del Partigiano**

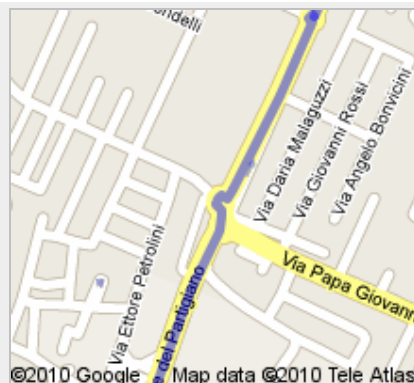


22 m  
Total : 8,8 km



14. Tourner à **gauche** pour rester sur **Viale del Partigiano**

Environ 2 minutes

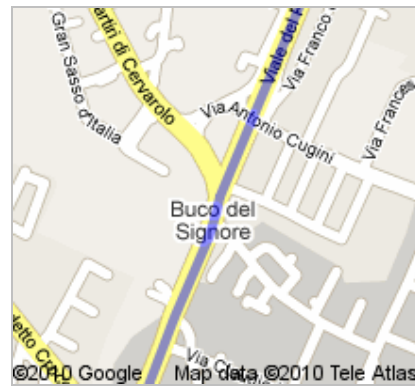


1,2 km  
Total : 10,0 km

15. Continuer sur **Via Martiri di Cervarolo**

Traverser le rond-point

Environ 2 minutes



1,5 km

Total : 11,5 km

16. Au rond-point, prendre la **2e** sortie sur **Via Martiri di Cervarolo/SP467r**

Continuer de suivre SP467r

Environ 5 minutes



4,4 km

Total : 15,9 km



17. Tourner à **droite** sur **Via del Bosco**

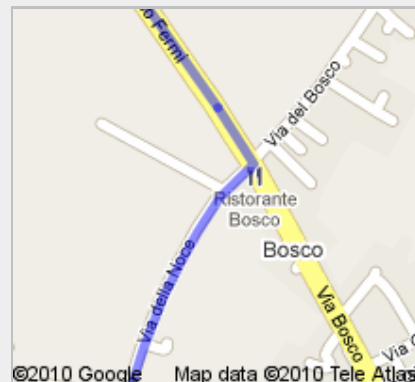


88 m

Total : 16,0 km

18. Continuer sur **Via Romana**

Environ 2 minutes

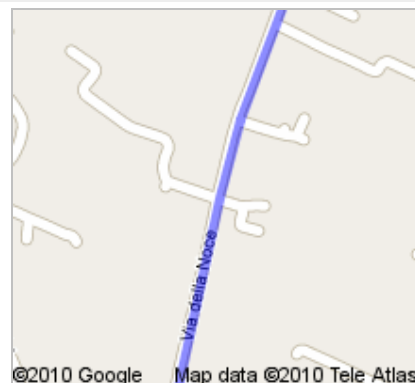


1,4 km

Total : 17,4 km

19. Continuer sur **Via della Noce**

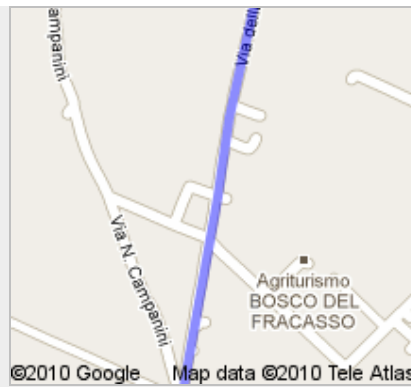
Environ 1 minute



0,5 km

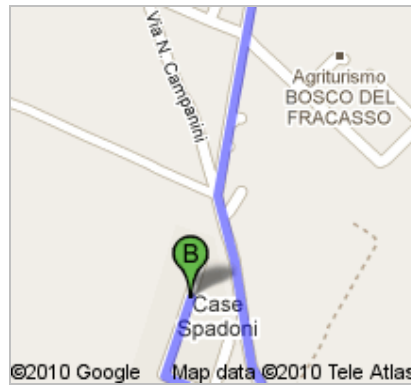
Total : 17,9 km

20. Continuer sur **Via Romana**  
Environ 1 minute



0,4 km  
Total : 18,3 km

21. Continuer sur **Via Montanara**  
Environ 1 minute



0,7 km  
Total : 19,0 km

➤ 22. Tourner à **droite** sur **SP37**  
Environ 1 minute



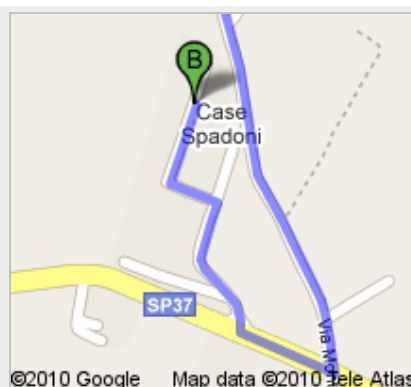
0,2 km  
Total : 19,2 km

➤ 23. Tourner à **droite**  
Environ 1 minute

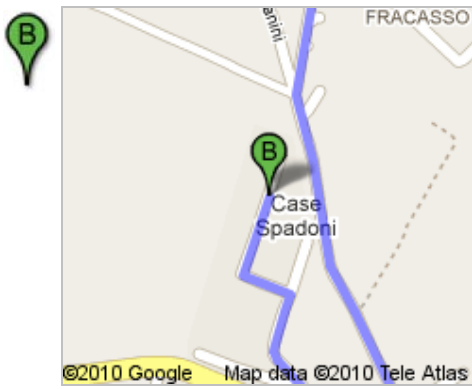


0,3 km  
Total : 19,4 km

↶ 24. Tourner à **gauche**  
Environ 1 minute



0,2 km  
Total : 19,7 km



## Eurofluid Hydraulic

---

Cet itinéraire est fourni à titre indicatif. Il est possible que vous deviez suivre un itinéraire différent de celui indiqué en raison de travaux, de bouchons, des conditions météorologiques, de déviations ou d'autres perturbations. Veuillez en tenir compte lors de la préparation de votre trajet. Veuillez en outre à respecter le code la route et toutes les signalisations sur votre trajet.

Données cartographiques ©2009 Tele Atlas