

Autostrade Per L'Italia S.P.A.

Via Fratelli Pietro e Alessandro Verri, 1, 42100 Reggio nell'Emilia

1. Procedi in direzione **sudovest** da **Via Fratelli Pietro e Alessandro Verri** verso **Via Giovanni Pico della Mirandola**



39 m  
39 m (totale)



2. Svoltata tutto a **destra** in **Via dei Gonzaga**  
Circa 1 min



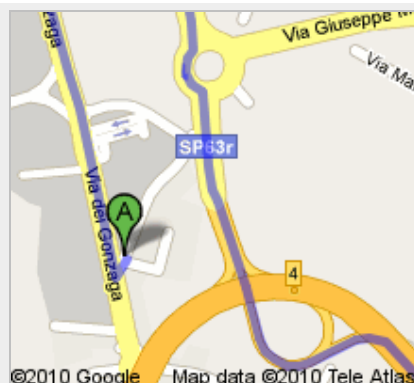
0,8 km  
0,9 km (totale)

3. Alla rotonda, prendi l'uscita **1a** per **SP63r**  
Attraversa 1 rotonda  
Circa 2 min



0,9 km  
1,7 km (totale)

4. Prendi lo svincolo per la **SS9**  
Circa 3 min



3,6 km  
5,3 km (totale)

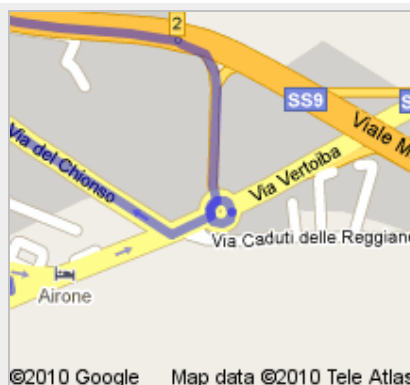


5. Prendi l'uscita **2** verso **A22/Brennero/SS468/Correggio**



0,3 km  
5,6 km (totale)

6. Alla rotonda, prendi l'uscita **4a** per **SP468/SP468r/Via Vertoiba**  
Circa 1 min



0,2 km  
5,9 km (totale)



7. Svolta a **destra** in **Via del Chionso**



0,5 km  
6,3 km (totale)



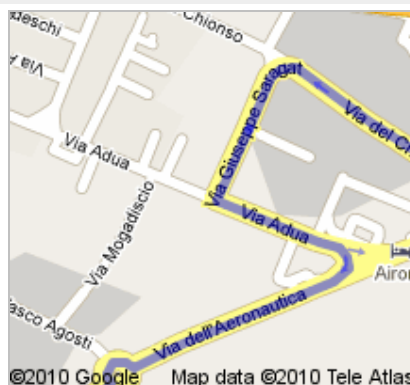
8. Svolta leggermente a **sinistra** in **Via Giuseppe Saragat**



0,3 km  
6,6 km (totale)



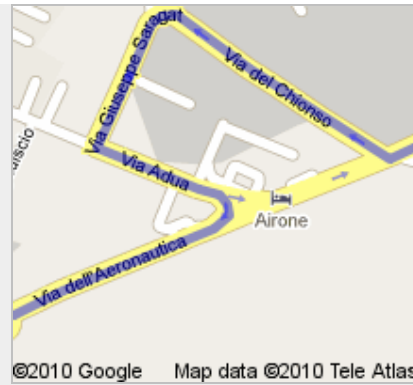
9. Svolta a **sinistra** in **Via Adua**



0,2 km  
6,8 km (totale)



10. Svoltta leggermente a **destra** per rimanere su **Via Adua**



77 m  
6,9 km (totale)

11. Continua su **Via dell'Aeronautica/SP468/SP468r**  
Continua a seguire la SP468/SP468r  
Attraversa 1 rotonda  
Circa 2 min



1,3 km  
8,2 km (totale)

12. Alla rotonda, prendi l'uscita **1a** per **Viale del Partigiano**  
Attraversa 1 rotonda  
Circa 2 min



0,7 km  
9,0 km (totale)



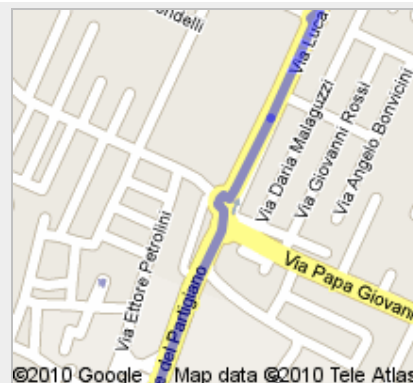
13. Svoltta a **destra** per rimanere su **Viale del Partigiano**



22 m  
9,0 km (totale)



14. Svoltta a **sinistra** per rimanere su **Viale del Partigiano**  
Circa 2 min

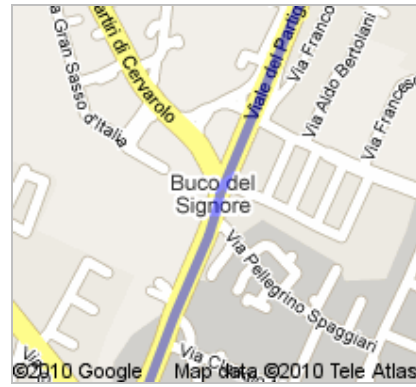


1,2 km  
10,2 km (totale)

15. Continua su **Via Martiri di Cervarolo**

Attraversa 1 rotonda

Circa 2 min



1,5 km  
11,7 km (totale)

16. Alla rotonda, prendi l'uscita **2a** per **Via Martiri di Cervarolo/SP467r**

Continua a seguire la SP467r

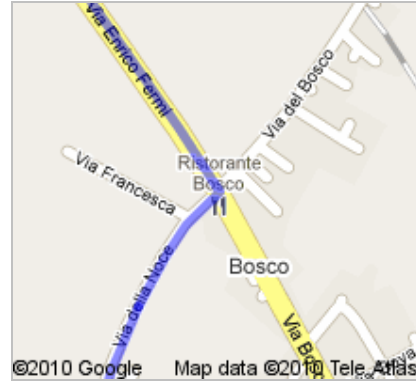
Circa 5 min



4,4 km  
16,1 km (totale)



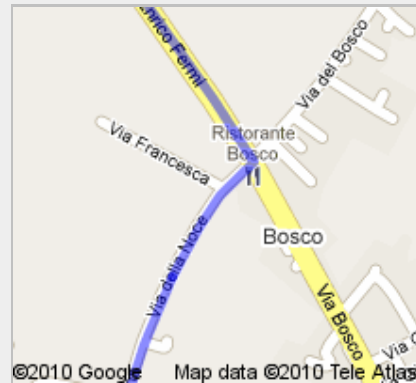
17. Svolta a **destra** in **Via del Bosco**



88 m  
16,2 km (totale)

18. Continua su **Via Romana**

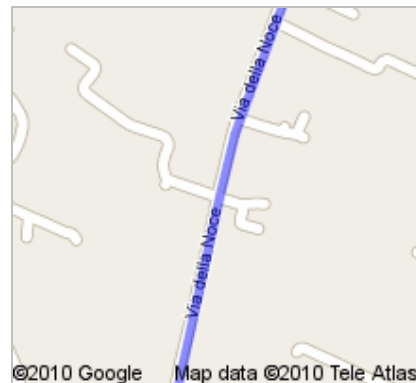
Circa 2 min



1,4 km  
17,6 km (totale)

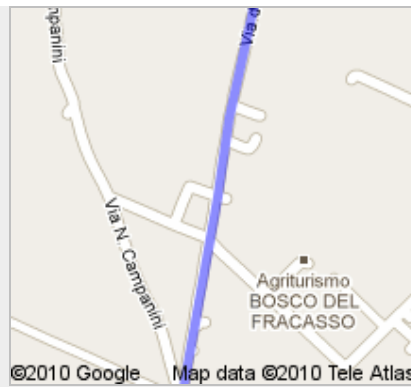
19. Continua su **Via della Noce**

Circa 1 min



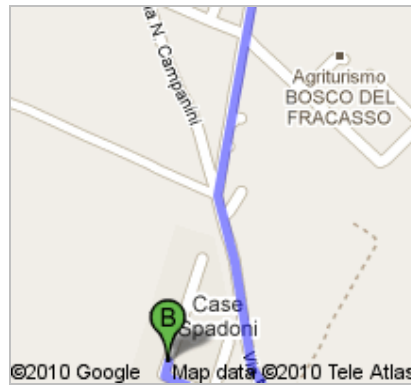
0,5 km  
18,1 km (totale)

20. Continua su **Via Romana**  
Circa 1 min



0,4 km  
18,5 km (totale)

21. Continua su **Via Montanara**  
Circa 1 min



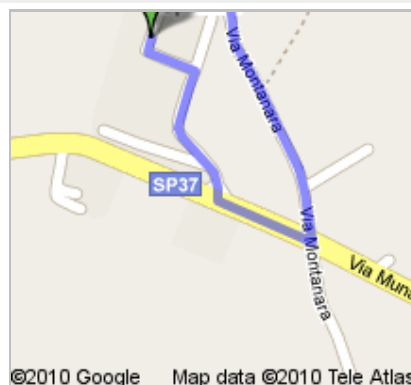
0,7 km  
19,2 km (totale)

➤ 22. Svolta a **destra** in **SP37**  
Circa 1 min



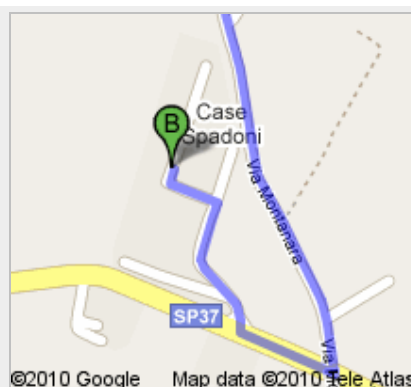
0,2 km  
19,4 km (totale)

➤ 23. Svolta a **destra**  
Circa 1 min

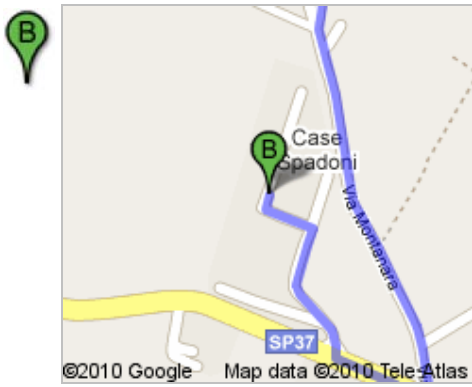


0,3 km  
19,6 km (totale)

⬅ 24. Svolta a **sinistra**  
La tua destinazione è sulla sinistra



0,1 km  
19,8 km (totale)



## Eurofluid Hydraulic

---

Queste indicazioni stradali servono solo per pianificare il viaggio. Le condizioni stradali potrebbero differire dai risultati delle mappe a causa di costruzioni in corso, traffico, meteo o altri eventi. Pianifica il tuo percorso considerando questi fattori. Rispetta la segnaletica stradale.

Map data ©2009 Tele Atlas